





MODERNIZACJA KANAŁOWEJ OSIEDLOWEJ SIECI CIEPŁOWNICZEJ
W REJONIE UL. SZKOLNEJ W SIEMIANOWICACH ŚL.

Jednostka ewidencyjna	identyfikator	247401_1
	nazwa	Siemianowice Śląskie
Obręb ewidencyjny	identyfikator	247401-53
	nazwa	0053
Skala mapy		1: 500
	prostokątnych płaskich	2000/6
	wysokości	PL-EVRF2007_NH
Oznaczenie granic obszaru oddziaływania		
Legenda:  granica użytku gruntowego  granica działki  - ciepłociąg istniejący		 3800 punkt osnowy geodezyjnej podlegający ochronie
godło mapy zasadniczej		6.130.30.01.4 6.130.30.06.2
Mapa wykonana na dzień		10.04.2025

ZAŁĄCZNIK NR 3

